

PRG 2021
COMUNE DI COLLEDARA
Piano Regolatore Generale (PRG)

TAV. **1.8**
 scala 1:5.000

GRUPPO LAVORO

MATE sc

Uff. Marinale Gerometta - Direttore tecnico
 Arch. Pietro Berelli - Coordinatore gruppo di lavoro
 Uff. Daniele Rallo
 Arch. Rudi Fallaci
 Dott. Paolo Trevisani

RUP
 Responsabile Urbanistica
 Geom. Daniele Di Bonaventura







































Sindaco
 Manuele Tiberti

Segretario Comunale
 Dott.ssa Serena Taglieri

Ing. Elettra Lowenthal
 Ing. Franco Di Biase
 Dott.ssa Lucia Foltran
 Arch. Chiara Biagi
 Andrea Franceschini - cartografia

Legenda

-  Confine comunale
-  A - Centri storici
-  B1 - Zone residenziali consolidate
-  B2 - Zone residenziali in corso di attuazione
-  B3 - Zone di completamento soggette a piano unitario
-  C1 - Zone residenziali di espansione
-  C2 - Zone residenziali di espansione con PUA approvato
-  D1 - Ricettivo
-  D2 - Attività commerciali e terziarie di supporto al Santuario
-  D3 - Insediamenti artigianali, piccola industria e commercio
-  D4 - Zone artigianali e industriali esistenti
-  D4- N - Zone artigianali e industriali previste
-  E1 - Zone agricole collinari
-  E2 - Zone agricole di interesse ambientale e paesaggistico
-  E2.1 - Zone agricole di salvaguardia ambientale e paesaggistica Ornano Grande ovest
-  E2.2 - Zone agricole di salvaguardia ambientale e paesaggistica Ornano Piccolo - San Gabriele
-  G9 - Parco Territoriale Attrezzato "Fiume Fiumetto"
-  F1 - Attrezzature di interesse comune
-  F1 - Attrezzature di interesse comune non attuate
-  F1.S - Servizi scolastici
-  F1.F - Attrezzature fruizione Parco Fiume Fiumetto
-  F2 - Verde pubblico
-  F3 - Attrezzature sportive
-  F4 - Attrezzature religiose
-  M2 - Esposizione e mostre
-  Cimitero
-  Depuratore
-  Aree Protezione Civile
-  Parcheggi
-  Parcheggi non attuati
-  Viabilità pedonale
-  Strade
-  Perimetro Piani Attuativi vigenti
-  Ambito oggetto di Piano di Ricostruzione (Art. 4 del DCD 3/2010)
-  Edifici rurali abbandonati o non più funzionali all'attività agricola (art. 69 L.R. 18/1993)
-  Rispetto cimiteriale

